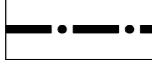

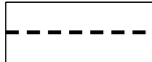

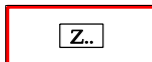




# ÚZEMNÍ PLÁN ŘEPIŠTĚ

## ÚPLNÉ ZNĚNÍ PO ZMĚNĚ Č. 2

### 1. ZÁKLADNÍ ČLENĚNÍ ÚZEMÍ

1 : 5 000

|   |   |
|---|---|
|    | HRANICE OKRESU  |
|    | HRANICE OBCE  |
|    | HRANICE ZASTAVĚNÉHO ÚZEMÍ K 1. 10. 2022                 |
|    | ZASTAVĚNÉ ÚZEMÍ K 1. 10. 2022                           |
|    | HRANICE ZASTAVITELNÝCH PLOCH S OZNAČENÍM                |
|   | HRANICE PLOCH ZMĚN V KRAJINĚ S OZNAČENÍM                |
|  | HRANICE ÚZEMNÍCH REZERV DOPRAVNÍCH KORIDORŮ S OZNAČENÍM |



PROJEKTOVÁ ČINNOST, URBANISMUS, ÚZEMNÍ PLÁNOVÁNÍ, EKOLOGIE, GIS

URBANISTICKÉ STŘEDISKO OSTRAVA, s.r.o.

ZODP.PROJEKTANT: ING.ARCH.HELENA SALVETOVÁ

ZAK. ČÍSLO: U - 466

ZPRACOVATEL: ING.ARCH.HELENA SALVETOVÁ

OBJEDNATEL: OBEC ŘEPIŠTĚ

DATUM: ÚNOR 2023