

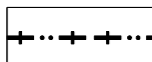

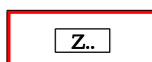
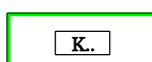


ÚZEMNÍ PLÁN ŘEPIŠTĚ ZMĚNA Č. 1

PŘÍLOHA Č.1 K OPATŘENÍ OBECNÉ POVAHY Č.1/2019

1. ZÁKLADNÍ ČLENĚNÍ ÚZEMÍ

1 : 5 000

LEGENDA ZMĚNY Č. 1

	HRANICE ZASTAVĚNÉHO ÚZEMÍ K 1. 2. 2019
	ZASTAVĚNÉ ÚZEMÍ K 1. 2. 2019
	HRANICE ZASTAVITELNÝCH PLOCH S OZNAČENÍM
	HRANICE PLOCH ZMĚN V KRAJINĚ S OZNAČENÍM
	HRANICE ÚZEMNÍCH REZERV DOPRAVNÍCH KORIDORŮ S OZNAČENÍM
	RUŠENÉ JEVI



PROJEKTOVÁ ČINNOST, URBANISMUS, ÚZEMNÍ PLÁNOVÁNÍ, EKOLOGIE, GIS

URBANISTICKÉ STŘEDISKO OSTRAVA, s.r.o.

Spartakovců 3, Ostrava-Poruba, 70800

tel: 596 939 530, 596 939 531

ZODP.PROJEKTANT:	ING. ARCH. HELENA SALVETOVÁ	ZAK. ČÍSLO:	U - 466
ZPRACOVATEL:	ING. ARCH. HELENA SALVETOVÁ		
OBJEDNATEL:	OBEC ŘEPIŠTĚ	DATUM:	ČERVEN 2019