




















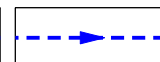







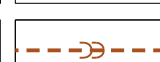

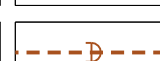

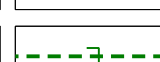


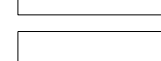
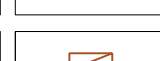


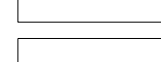



5. VÝKRES VODNÍHO HOSPODÁŘSTVÍ

1 : 2 000

STAV	NÁVRH	
		VYMEZENÍ ŘEŠENÝCH LOKALIT
		HRANICE STAVEBNÍCH POZEMKŮ
		POZEMKY URČENÉ PRO VÝSTAVBU RODINNÝCH DOMŮ
		POZEMKY URČENÉ PRO VEŘEJNOU ZELEŇ
		POZEMKY URČENÉ PRO REALIZACI KOMUNIKACÍ (VČETNĚ CHODNÍKŮ A VEŘEJNÝCH PROSTRANSTVÍ)
		MÍSTNÍ KOMUNIKACE OBSLUŽNÉ
		ÚČELOVÉ KOMUNIKACE VEŘEJNĚ PŘÍSTUPNÉ
		POŘADOVÉ ČÍSLO STAVEBNÍHO POZEMKU

STAV	NÁVRH	
		PŘIVADĚČ OSTRAVSKÉHO OBLASTNÍHO VODOVODU
		VÝPUSŤ Z OOV
		ŘADY PITNÉ VODY
		REDUKČNÍ VENTILY
		OCHRANNÁ PÁSMA PŘIVADĚČŮ OOV
		STOKY JEDNOTNÉ KANALIZACE
		GRAVITAČNÍ STOKY SPLAŠKOVÉ KANALIZACE
		VÝTLAČNÉ STOKY SPLAŠKOVÉ KANALIZACE
		STOKY DEŠŤOVÉ KANALIZACE - NÁVRH
		ZASAKOVACÍ PŘÍKOPY
		ČISTÍRNY ODPADNÍCH VOD
		ČERPACÍ STANICE KANALIZAČNÍ
		RUŠENÉ JEVY