






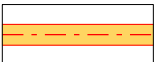









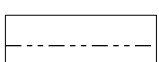
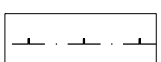





4. VÝKRES DOPRAVNÍHO ŘEŠENÍ

1 : 2 000

STAV	NÁVRH		STAV	NÁVRH	
		VYMEZENÍ ŘEŠENÝCH LOKALIT			MÍSTNÍ KOMUNIKACE OBSLUŽNÉ
		HRANICE STAVEBNÍCH POZEMKŮ			ÚČELOVÉ KOMUNIKACE VEŘEJNĚ PŘÍSTUPNÉ
		POZEMKY URČENÉ PRO VÝSTAVBU RODINNÝCH DOMŮ			KOMUNIKACE PRO PĚŠÍ - CHODNÍKY
		POZEMKY URČENÉ PRO VEŘEJNOU ZELEŇ			PLOCHY VEŘEJNÝCH PROSTRANSTVÍ (VČETNĚ BEZPEČNOSTNÍHO ODSTUPU OD KRAJE VOZOVKY)
		ULIČNÍ STAVEBNÍ ČÁRA (MINIMÁLNÍ ODSTUP STAVEB OD OSY KOMUNIKACE)			OCHRANNÉ PÁSMO SILNICE II/477 (15m)
		POŘADOVÉ ČÍSLO STAVEBNÍHO POZEMKU			