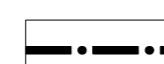





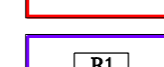




SPOLUFINANCOVÁNO Z PROSTŘEDKŮ FONDU PRO REGIONÁLNÍ ROZVOJ

ÚZEMNÍ PLÁN ŘEPIŠTĚ

1. ZÁKLADNÍ ČLENĚNÍ ÚZEMÍ

1 : 5 000

	HRANICE OKRESU
	HRANICE OBCE
	HRANICE ZASTAVĚNÉHO ÚZEMÍ K 1. 8. 2009
	ZASTAVĚNÉ ÚZEMÍ K 1. 8. 2009
	HRANICE ZASTAVITELNÝCH PLOCH S OZNAČENÍM DLE TEXTOVÉ ČÁSTI
	HRANICE NAVRŽENÝCH PLOCH ZELENĚ NA VEŘEJNÝCH PROSTRANSTVÍCH S OZNAČENÍM DLE TEXTOVÉ ČÁSTI
	HRANICE ÚZEMNÍCH REZERV DOPRAVNÍCH KORIDORŮ S OZNAČENÍM DLE TEXTOVÉ ČÁSTI
	PLOCHY, KDE ZMĚNY PROVĚŘÍ ÚZEMNÍ STUDIE

	PROJEKTOVÁ ČINNOST, URBANISMUS, ÚZEMNÍ PLÁNOVÁNÍ, EKOLOGIE, GIS
URBANISTICKÉ STŘEDISKO OSTRAVA, s.r.o.	
<small>OSTRAVA s.r.o.</small>	<small>Spartakovci 3, Ostrava-Poruba, 70800 tel: 596 939 530, 596 939 531</small>
ZODP.PROJEKTANT : ING.ARCH.HELENA SALVETOVÁ	ZAK. ČÍSLO : U - 466
ZPRACOVATEL : ING.ARCH.HELENA SALVETOVÁ	
OBJEDNATEL : OBEC ŘEPIŠTĚ	DATUM : SRPEN 2009