

ÚZEMNÍ PLÁN ŘEPIŠTĚ ZMĚNA Č. 1 NÁVRH PRO VEŘEJNÉ PROJEDNÁNÍ

9. ŠIRŠÍ VZTAHY

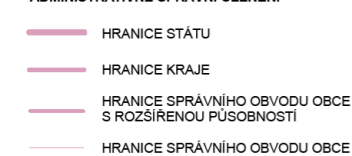
1 : 50 000



PŘEVZATO ZE ZÁSAD ÚZEMNÍHO ROZVOJE MORAVSKOSLEZSKÉHO KRAJE PO VYDÁNÍ AKTUALIZACE Č. 1

JEVY INFORMATIVNÍ

ADMINISTRATIVNĚ SPRÁVNÍ ČLENĚNÍ

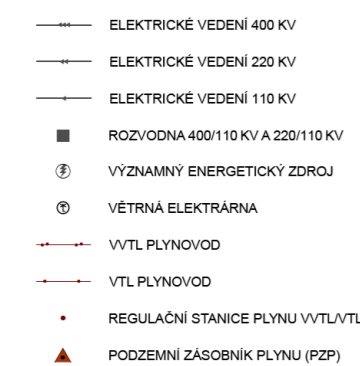


LIMITY VYUŽITÍ ÚZEMÍ

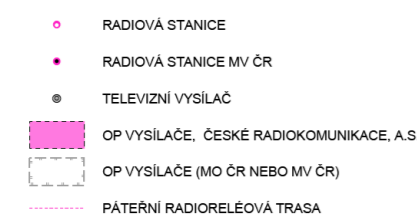
DOPRAVA



ENERGETIKA



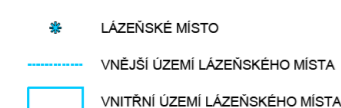
SPOJE



ODPADOVÉ HOSPODÁŘSTVÍ



LÁZNĚ

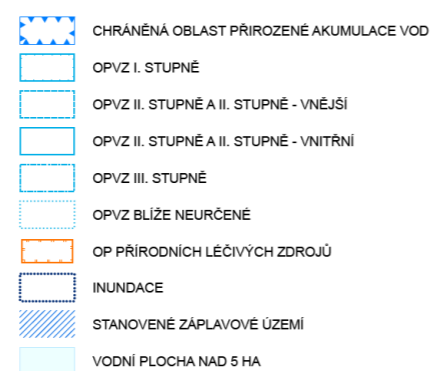


KULTURNÍ A HISTORICKÉ HOODNOTY

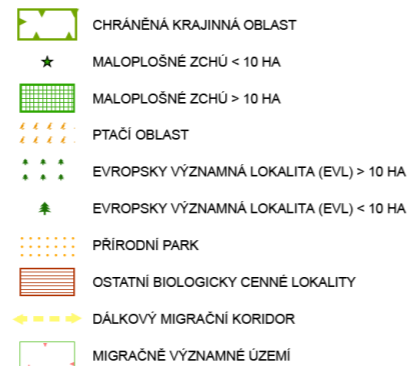


LIMITY VYUŽITÍ ÚZEMÍ (pokračování)

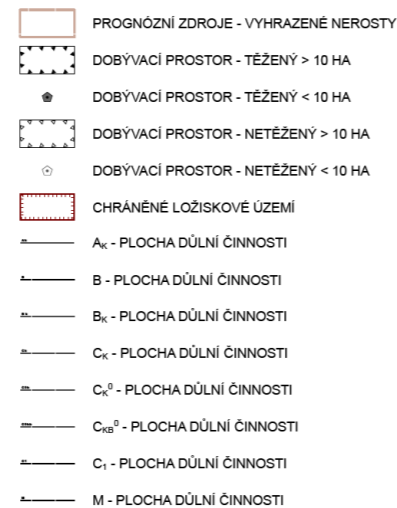
VODNÍ HOSPODÁŘSTVÍ



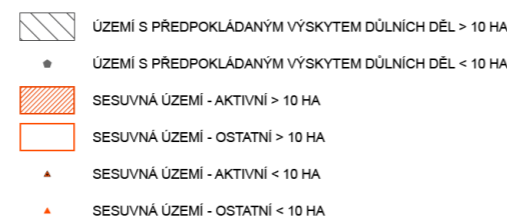
OCHRANA PŘÍRODY A KRAJINY



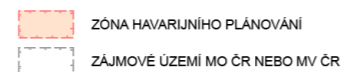
HORNINOVÉ PROSŘEDÍ



*dle posouzení ochrany území a územní úpravy v rámci územní studie územní studie



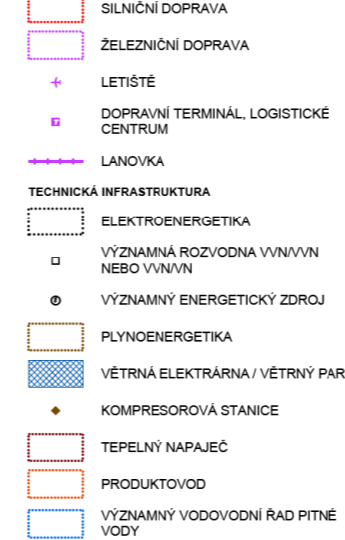
ÚZEMÍ OBRANÝ A BEZPEČNOSTI STÁTU



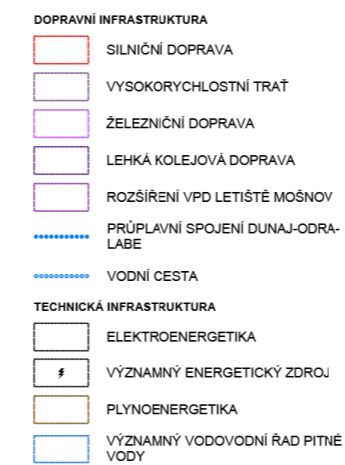
JEVY NAVRHOVANÉ

PLOCHY A KORIDORY NADMÍSTNÍHO VÝZNAMU

DOPRAVNÍ INFRASTRUKTURA



ÚZEMNÍ REZERVY



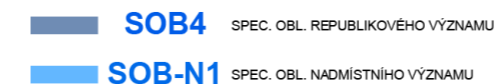
KÓDOVÉ OZNAČENÍ PLOCH A KORIDORŮ NADMÍSTNÍHO VÝZNAMU, ÚZEMNÍCH REZERV

Plochy a koridory	územní rezerva
D55 D57 D59 DR1	silniční doprava
D165 D215 D967 DR4	železniční doprava
D017 DR2 D199 D395	ostatní doprava
E27 E21 E2v7	elektroenergetika
P14 P214 P562	plynoenergetika
TR PR1 V562	ostatní technická infrastruktura
V21	vodní nádrž Nová Hohenoy a doprovodná protipovodňová opatření
A0719	lokality vhodné pro akumulaci vod
P014	protipovodňová ochrana
RP21 RP301 RP1	plocha pro ekonomické aktivity
O21	migranční koridor pro volně ložené a granuly Jablunkovské brány (nadregionální biokoridor ÚSES)

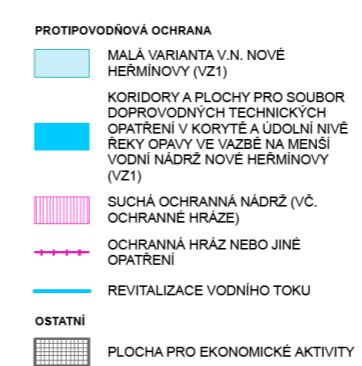
ROZVOJOVÉ OSY A OBLASTI



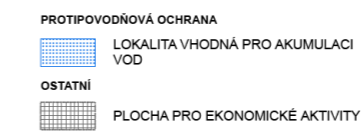
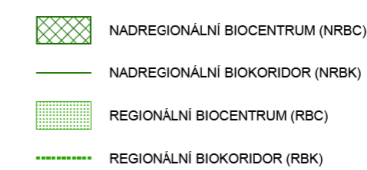
SPECIFICKÉ OBLASTI



Průh.
a) Pro účelnost kartografického zobrazení byla data tohoto výkresu topologicky upravena.
b) V případě, kdy zemky ve vymezení výhledových a včasných koridorů a ploch nebo jejich částí není možná - má být tabulka v příloze (1:100 000) přiložená k zobrazení (stažte se na 1:100 000), jsou přednostně zobrazeny nové návrhy vymezení A - ZÚR MČK.
c) Zářez ploch a koridorů a ÚSES mimo hranice Moravskoslezského kraje mají pouze informativní charakter.
Vedení ploch a koridorů mimo území Moravskoslezského kraje (informativní prv)
ÚSES
technická infrastruktura
doprovodná infrastruktura



ÚZEMNÍ SYSTÉM EKOLOGICKÉ STABILITY



POZNÁMKA: NĚKTERÉ JEVI OBSAŽENÉ V LEGENDĚ SE VE VÝKRESE NEMUSÍ VYSKYTOVAT