

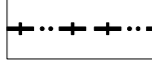
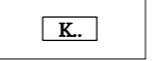



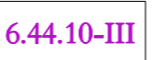







ÚZEMNÍ PLÁN ŘEPIŠTĚ ZMĚNA Č. 1

NÁVRH PRO VEŘEJNÉ PROJEDNÁNÍ

8. VÝKRES PŘEDPOKLÁDANÝCH ZÁBORŮ PŮDNÍHO FONDU

1 : 5 000

LEGENDA ZMĚNY Č. 1

	HRANICE ZASTAVĚNÉHO ÚZEMÍ K 1. 2. 2019		OZNAČENÍ PLOCH ZMĚN V KRAJINĚ
	HRANICE BONITNÍCH PŮDNĚ EKOLOGICKÝCH JEDNOTEK-BPEJ		PLOCHY VODNÍ A VODOHOSPODÁŘSKÉ
	PLOCHY ZÁBORU		KÓD BPEJ - TŘÍDA OCHRANY ZEMĚDĚLSKÝCH POZEMKŮ
	ORNÁ PŮDA		RUŠENÉ JEVY
	TRVALÉ TRAVNÍ POROSTY		
	NEZEMĚDĚLSKÉ POZEMKY		
	NADREGIONÁLNÍ BIOKORIDORY ÚSES		
	REGIONÁLNÍ BIOCENTRA ÚSES		
	LOKÁLNÍ BIOCENTRA ÚSES		



PROJEKTOVÁ ČINNOST, URBANISMUS, ÚZEMNÍ PLÁNOVÁNÍ, EKOLOGIE, GIS

URBANISTICKÉ STŘEDISKO OSTRAVA, s.r.o.

OSTRAVA s.r.o.

Spartakovců 3, Ostrava-Poruba, 70800

tel: 596 939 530, 596 939 531

ZODP.PROJEKTANT:	ING. ARCH. HELENA SALVETOVÁ	ZAK. ČÍSLO:	U - 466
ZPRACOVATEL:	ING. ARCH. HELENA SALVETOVÁ		
OBJEDNATEL:	OBEC ŘEPIŠTĚ	DATUM:	ÚNOR 2019